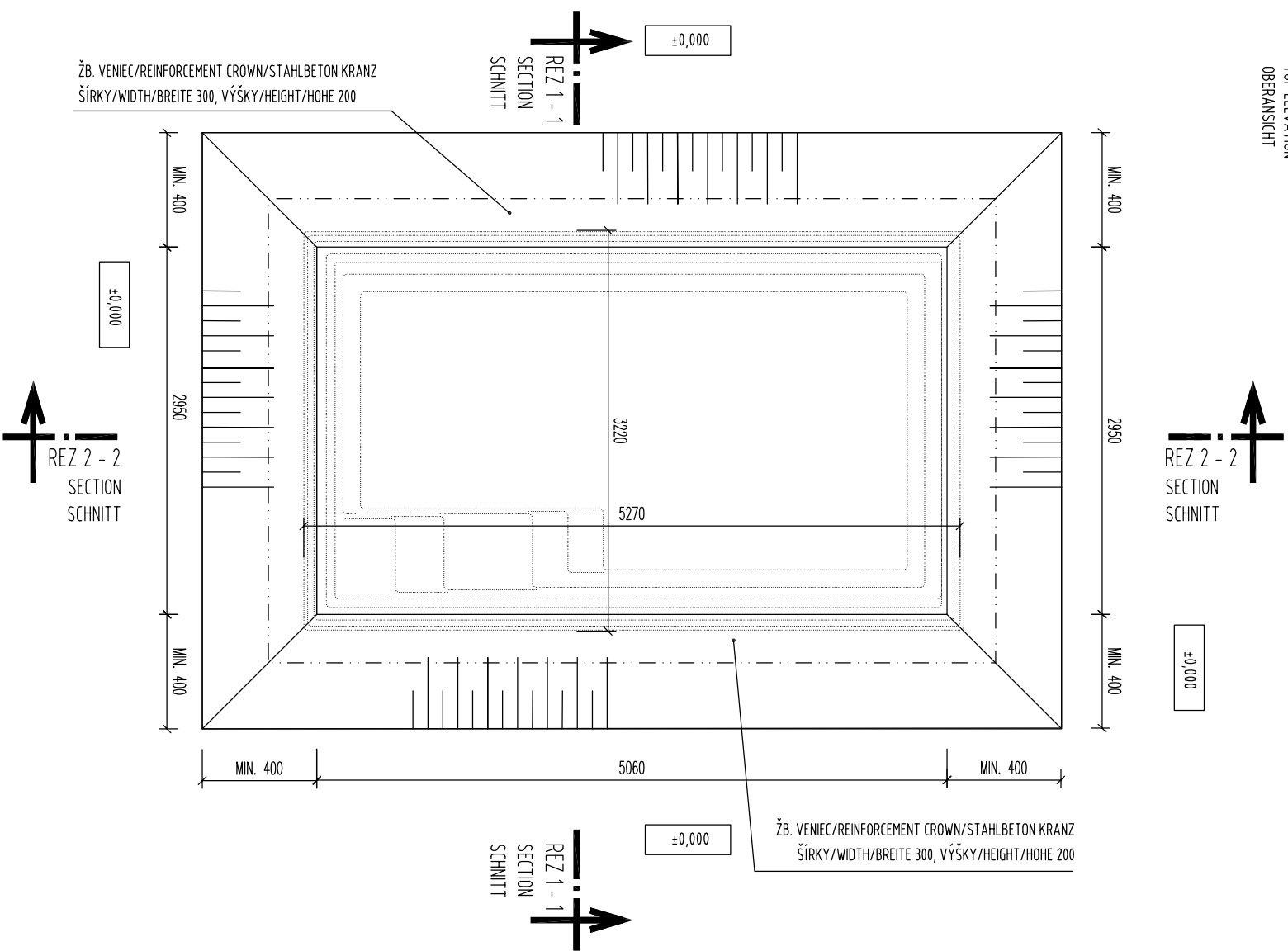


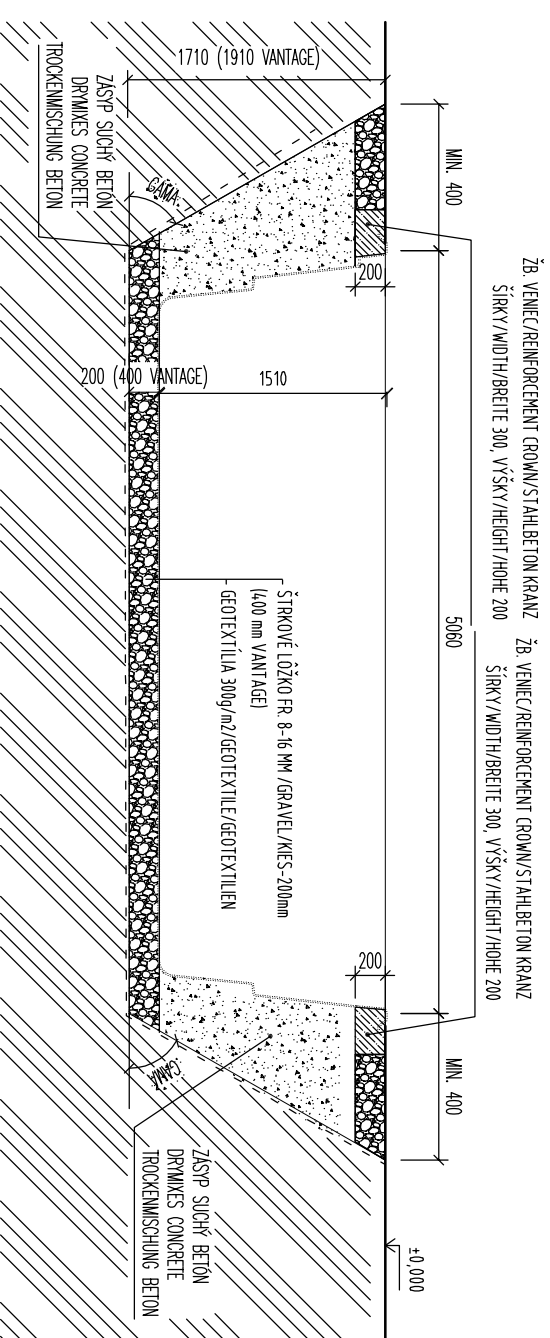
# PÔDORYS M 1:50

TOP ELEVATION  
OBERANSICHT



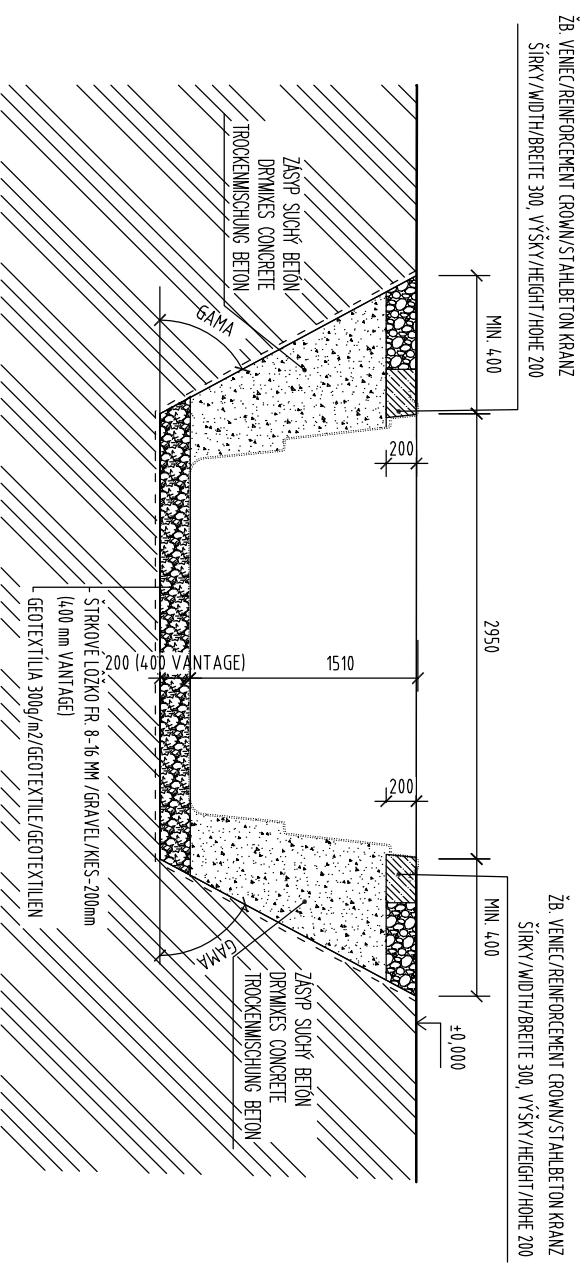
# REZ 2 - 2 M 1:50

LONGITUDINAL SECTION  
QUERSCHNITT



# REZ 1 - 1 M 1:50

CROSS SECTION  
QUERSCHNITT



VÝKOPY SÚ ZAKRESLENÉ PRE ŠTANDARDNÚ KVALITU ZEMINY  
BEZ POMOCNÉHO PAŽENIA. PODLA KVALITY ZEMINY JE POTREBNÉ  
VÝKOPOVÚ JAMU PAŽIŤ A MENÍ ROZNAŠAČI UHOL. MIN OBJEM VÝKOPOV 39,70 M3.  
THE EXCAVATIONS ARE DESIGNED FOR STANDARD SOIL  
WITHOUT OTHER SUPPORT STRUCTURE USING OF SUPPORT STRUCTURE OF EXCAVATIONS  
DEPENDS ON THE QUALITY OF SOIL. MIN. VOLUME OF EXCAVATIONS IS 39,70 M3.  
AUSHUB IST FÜR STANDARD ERDE PROJEKTERT OHNE HILFSCHALUNG.  
DIE HILFSCHALUNG EINSATZ LIEGT ERDEQUALITÄT AN. MIN. AUSHUBVOLUMEN IST 39,70 M3.

NÁZOV VÝKRESU:  
DRAWING NAME:  
ZEČINOVANIE NÁME:

## AQUA NOVA 53

### VÝKOPY

#### DRAWING OF EXCAVATIONS

#### AUSHUBGRUNDRISS

**COMPASS**  
*enjoy the moment*

[www.compasspools.eu](http://www.compasspools.eu)

KRESLI:	ING. PETER KALETA	DÁTUM:	08/2020
DRAHM BY / ZEČNER:		DÁTUM / DATE:	
MIERKA:	1:50	FORMÁT:	A3
SCALE/MASTABE:		DRAWING FORMAT / ZEČNUNG FORMAT:	
VERZIA:	1	ČÍSLO:	
VERSION:		ZEČNUNG NUMBER:	2