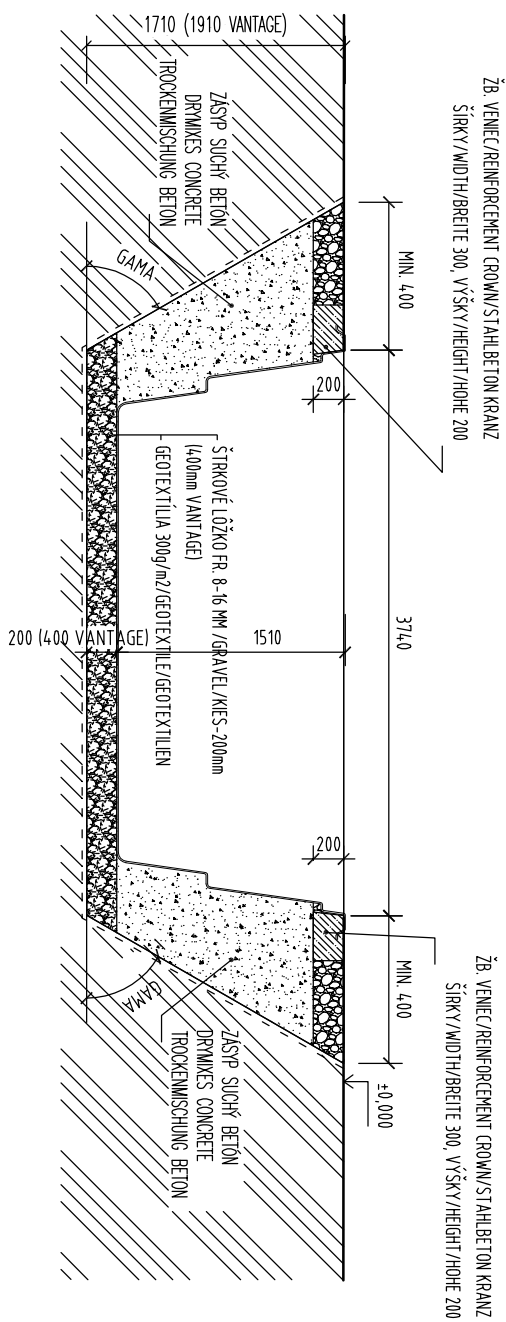


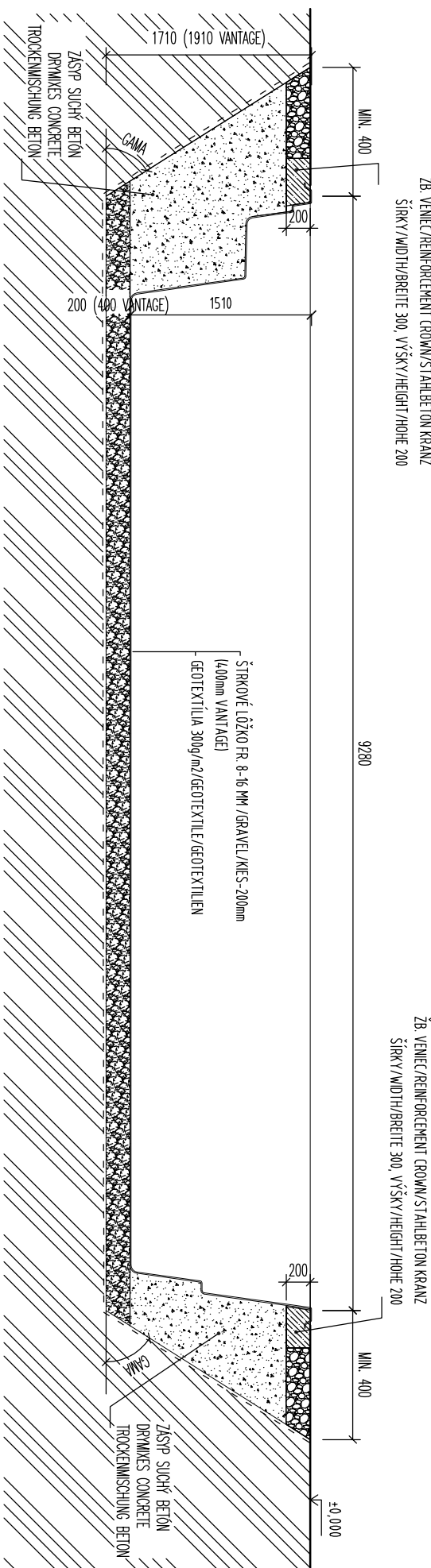
# REZ 1 - 1 M 1:50

CROSS SECTION  
QUERSCHNITT



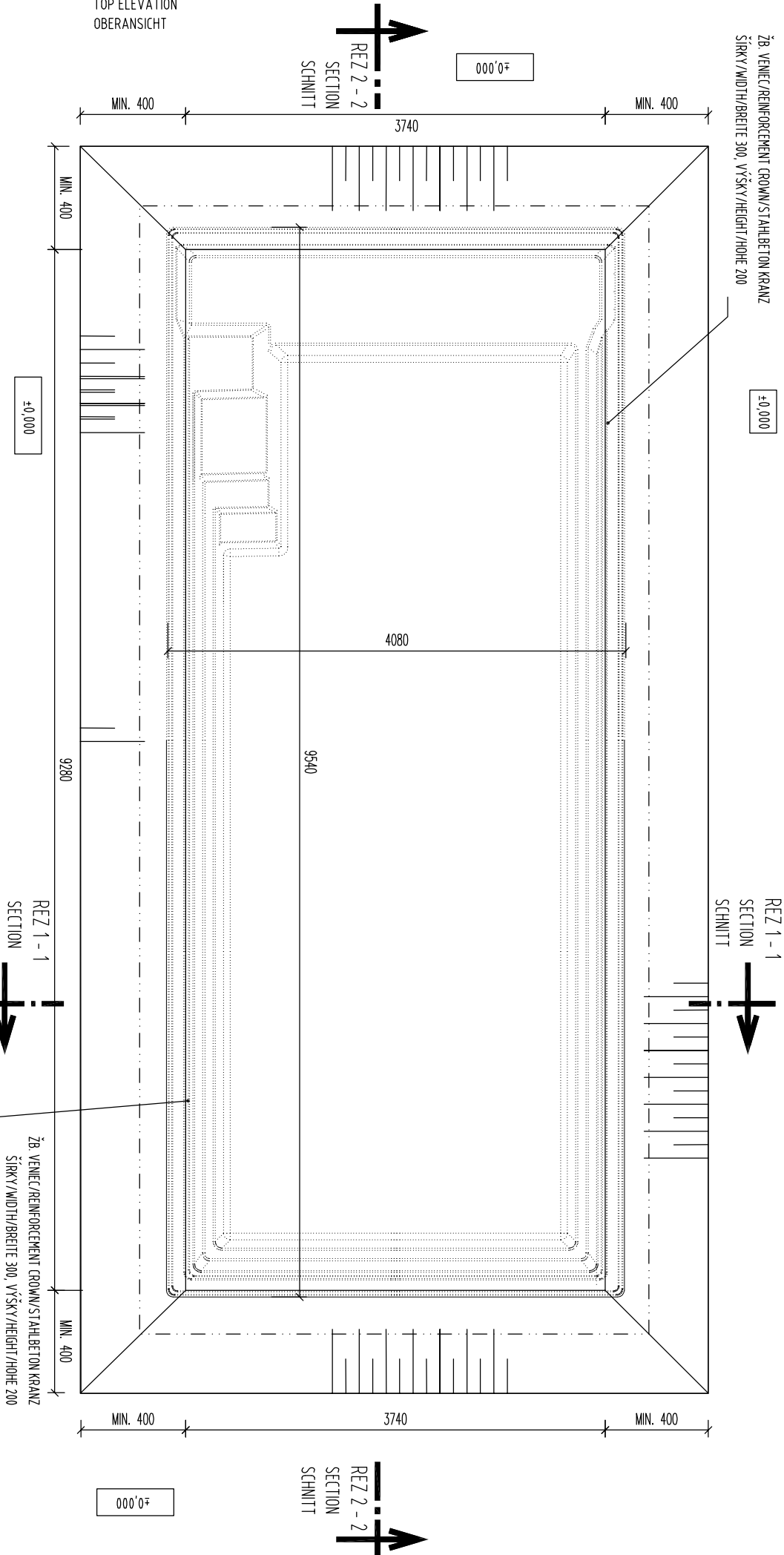
# REZ 2 - 2 M 1:50

LONGITUDINAL SECTION  
QUERSCHNITT



# PŮDORYS M 1:50

TOP ELEVATION  
OBERANSICHT



MAŽOVÝ VÝKRES  
DRAWING NAME:  
ZEICHNUNG NAME:

## XL-LOUNGER 95

### VÝKOPY

#### DRAWING OF EXCAVATIONS

#### AUSHUBGRUNDRISS

www.compasspools.eu

*enjoy the moment*

**COMPASS**

KRESLIL: DRAWN BY / ZEICHNER:	ING. PETER KALETIA	DATA / DATE:	08/2020
MĚŘKA: SCALE / MASSSTAB:	1:50	FORMÁT DRAWING FORMAT / ZEICHNUNG FORMAT:	A3
VERZIE: VERSION:	1	ČÍSLO DRAWING NUMBER / ZEICHNUNG NUMBER:	2

VÝKOPY SÚ ZAKRESLENÉ PRE ŠTANDARDNÚ KVALITU ZEMINY BEZ POMOCNÉHO PAŽENIA. PODLA KVALITY ZEMINY JE POTREBNÉ VÝKOPOVÚ JAMU PAŽIŤ A MENIŤ ROZMÄŠAČI ÚHOL. MIN. OBJEM VÝKOPOV 74,87 M<sup>3</sup>.

THE EXCAVATIONS ARE DESIGNED FOR STANDARD SOIL WITHOUT OTHER SUPPORT STRUCTURE. USING OF SUPPORT STRUCTURE OF EXCAVATIONS MIN. VOLUME OF EXCAVATIONS IS 74,87 M<sup>3</sup>.

AUSHUB IST FÜR STANDARD ERDE PROJEKTIERT OHNE HILFSCHÜLUNG. DIE HILFSCHÜLUNG ENTSATZ LIEGT ERDEQUALITÄT AN. MIN. AUSHUBVOLUMEN IST 74,87 M<sup>3</sup>.