PÔDORYS M 1:50
TOP ELEVATION
OBERANSICHT

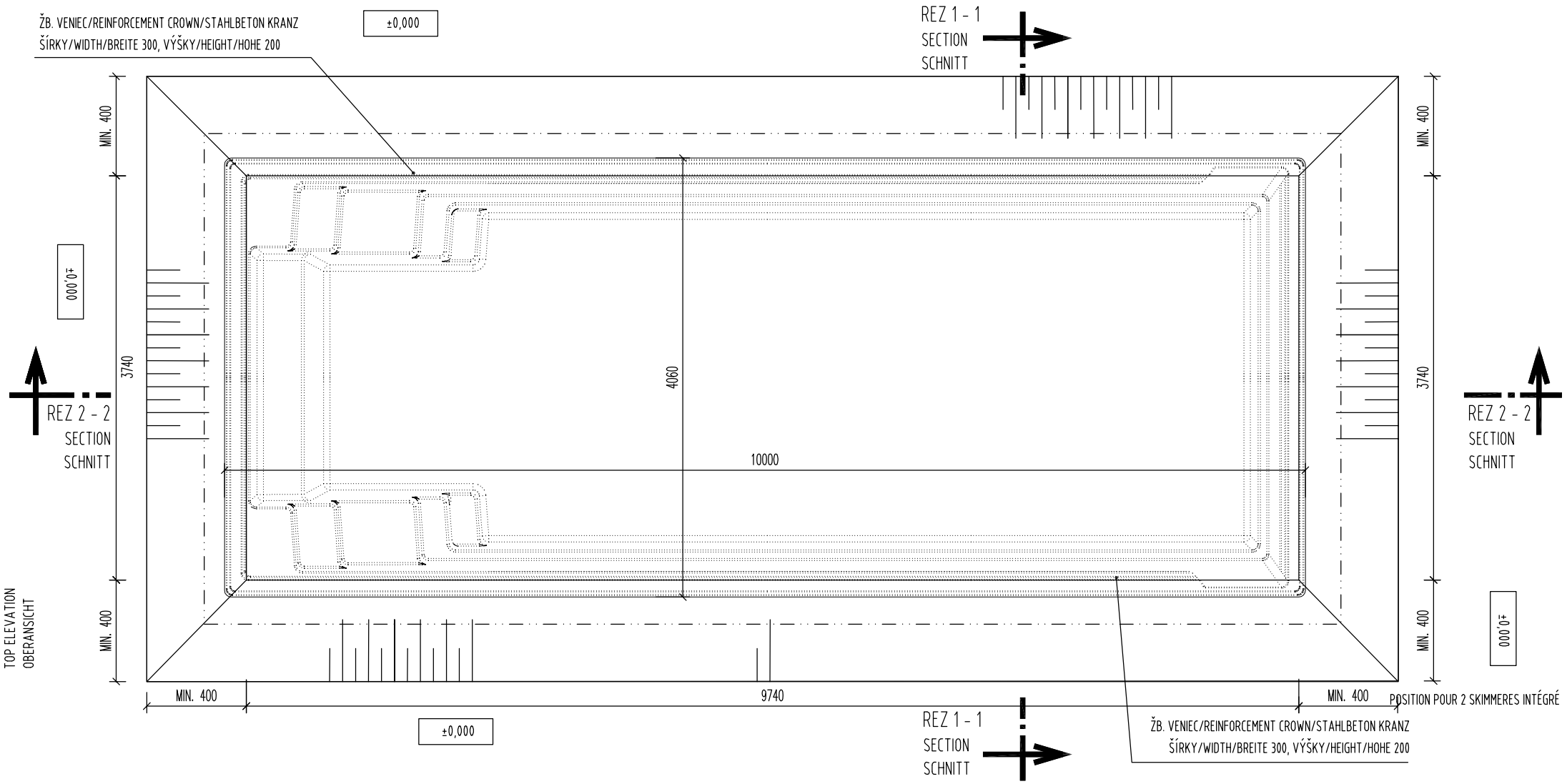

REZ 2 - 2 M 1:50
LONGITUDINAL SECTION
QUERSCHNITT

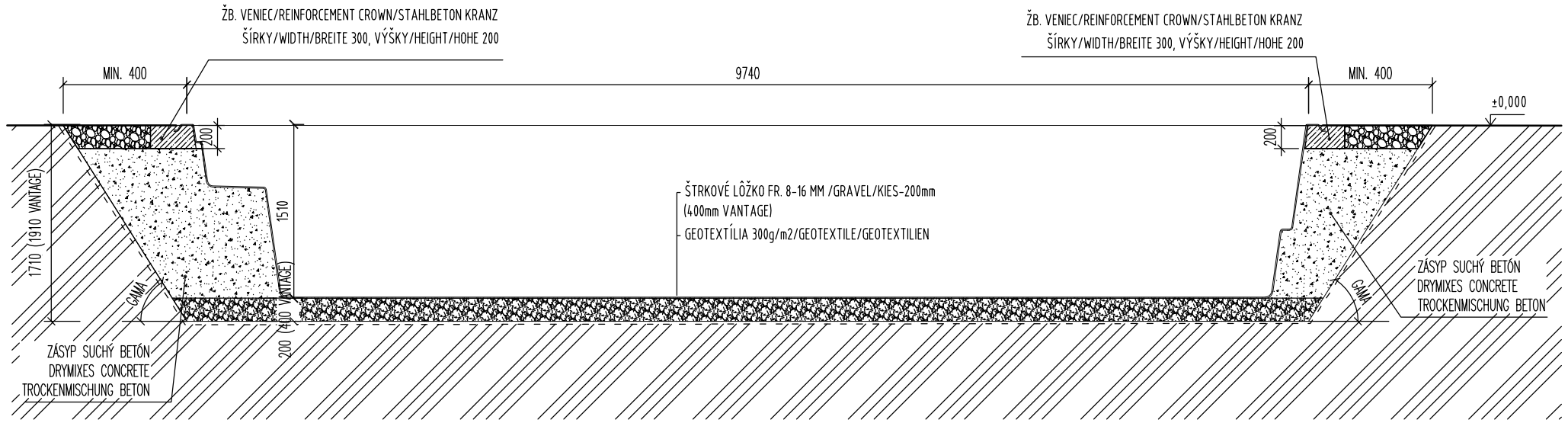

REZ 1 - 1 M 1:50
CROSS SECTION
QUERSCHNITT

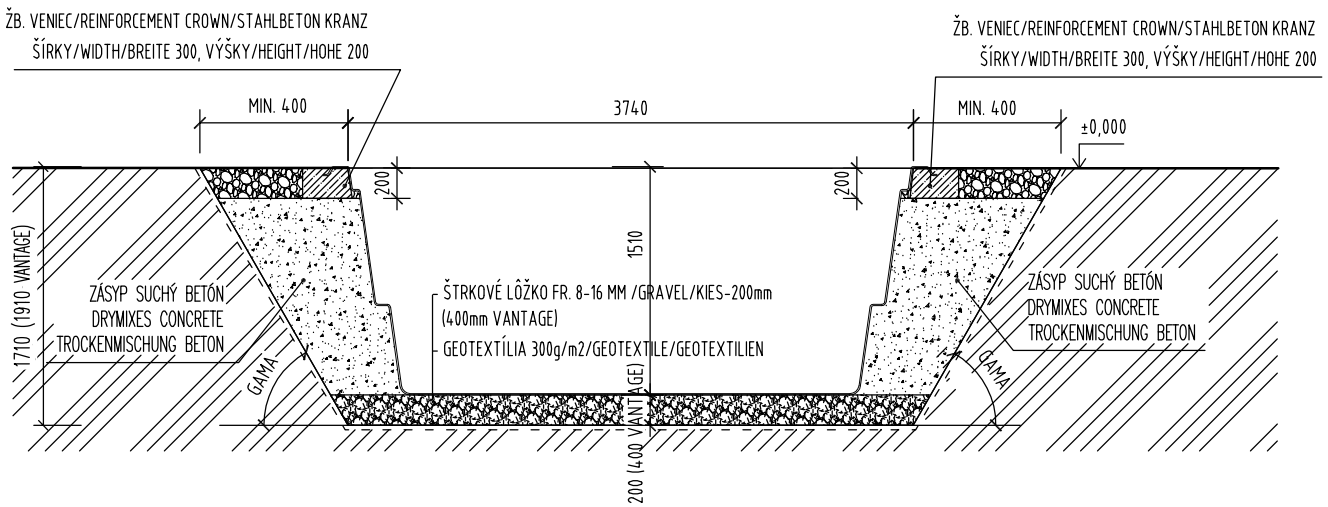

VÝKOPY SÚ ZAKRESLENÉ PRE ŠTANDARDNÚ KVALITU ZEMINY
BEZ POMOCNÉHO PAŽENIA. PODĽA KVALITY ZEMINY JE POTREBNÉ
VÝKOPOVÚ JAMU PAŽIŤ A MENIŤ ROZNÁŠACÍ UHOL. MIN OBJEM VÝKOPOV 74,87 M3.

THE EXCAVATIONS ARE DESIGNED FOR STANDARD SOIL
WITHOUT OTHER SUPPORT STRUCTURE. USING OF SUPPORT STRUCTURE OF EXCAVATIONS
MIN. VOLUME OF EXCAVATIONS IS 74,87 M3

AUSHUB IST FUR STANDARD ERDE PROJEKTIERT OHNE HILFSCHALUNG.
DIE HILFSCHALUNG EINSATZ LIEGT ERDEQUALITAT AN. MIN. AUSHUBVOLUMEN IST 74,87 M3

NÁZOV VÝKRESU:
DRAWING NAME:
ZEICHNUNG NAME:

FUN 100

VÝKOPY

DRAWING OF EXCAVATIONS
AUSHUBGRUNDRISS

COMPASS
enjoy the moment
www.compasspools.eu

KRESLIL: DRAWN BY/ ZEICHNER: ING. PETER KALETA	DÁTUM: DATUM / DATUM: 08/2020
MIERKA: SCALE:/MASSTABE: 1:50	FORMÁT DRAWING FORMAT / ZEICHNUNG FORMAT: A3
VERZIA: VERSION: VERSION: 4	ČÍSLO DRAWING NUMBER: ZEICHNUNG NUMBER: 2