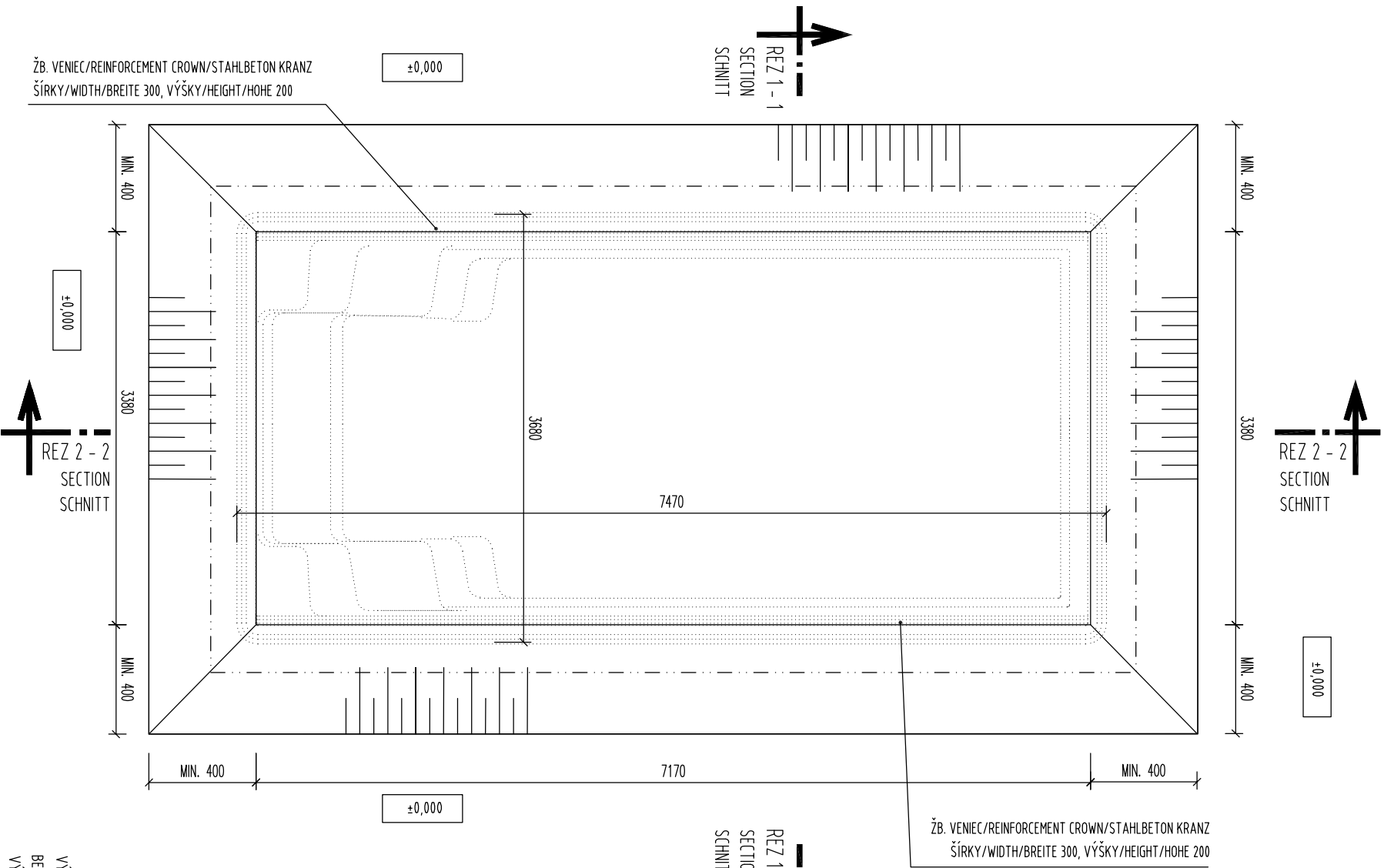
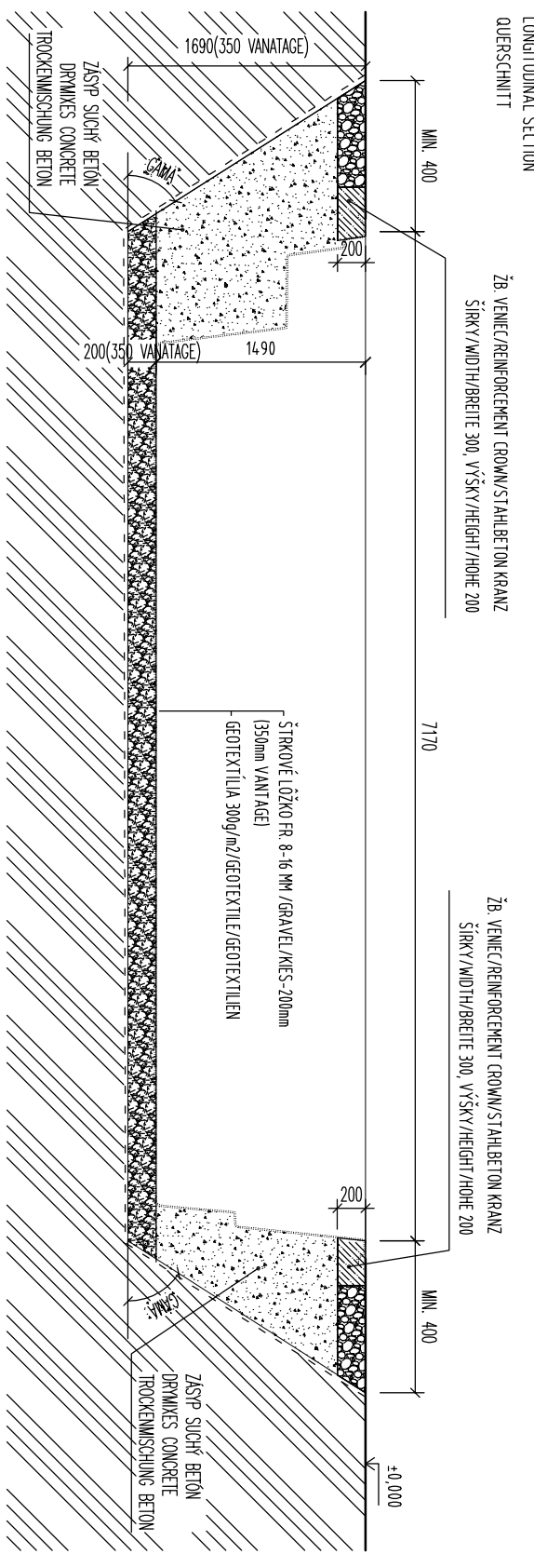


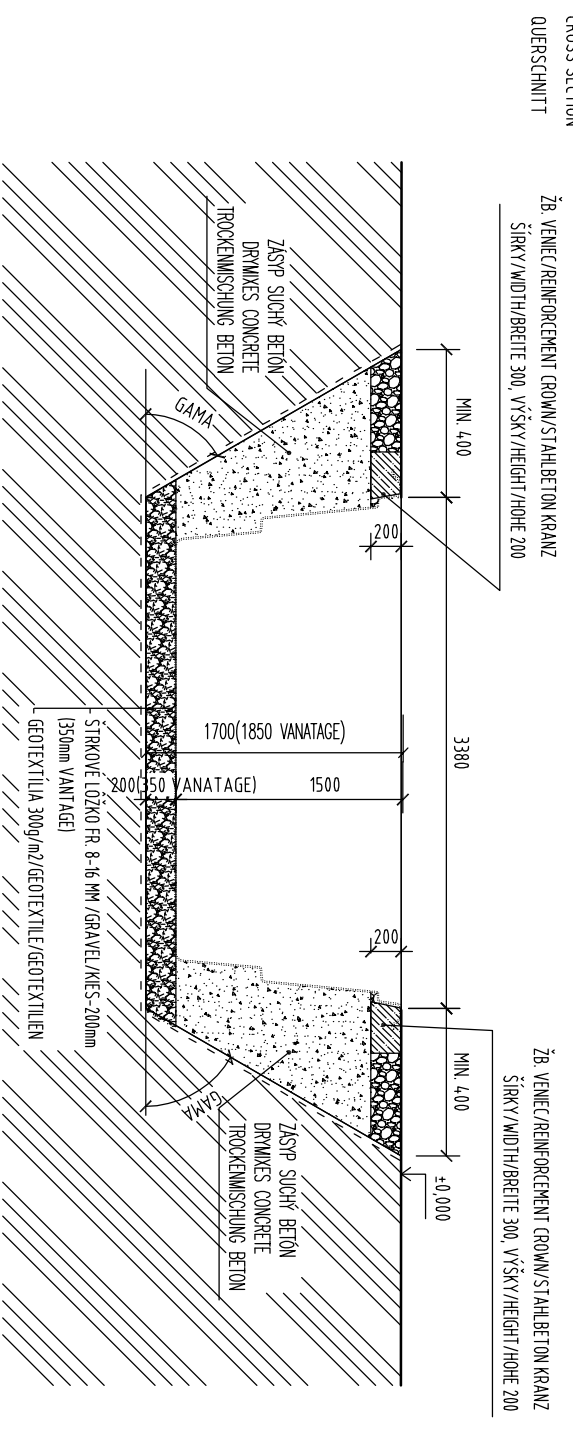
**PŮDORYS M 1:50**  
TOP ELEVATION  
OBERANSICHT



**REZ 2 - 2 M 1:50**  
LONGITUDINAL SECTION  
QUERSCHNITT



**REZ 1 - 1 M 1:50**  
GROSS SECTION  
QUERSCHNITT



VÝKOPY SÚ ZAKRESLENÉ PRE ŠTANDARDNÚ KVALITU ZEMINY  
BEZ POMOCNEHO PAŽENIA. PODLA KVALITY ZEMINY JE POTREBNÉ  
VÝKOPOVÚ JAKU PAŽIŤ A MENIŤ ROZMĚŠAČÍ UHOL. MIN OBJEM VÝKOPOV 52,85 M3  
THE EXCAVATIONS ARE DESIGNED FOR STANDARD SOIL  
WITHOUT OTHER SUPPORT STRUCTURE. USING OF SUPPORT STRUCTURE OF EXCAVATIONS  
DEPENDS ON THE QUALITY OF SOIL. MIN. VOLUME OF EXCAVATIONS IS 52.85 M3  
AUSHUB IST FÜR STANDARD ERDE PROJEKTERT OHNE HILFSCHALUNG.  
DIE HILFSCHALUNG ENSATZ LIEGT ERDEQUALITÄT AN MIN. AUSHUBVOLUMEN IST 52.85 M3

NÁZOV VÝKRESU:  
DRAWING NAME:  
ZEČIŠŤOVANIE NÁZOV:  
DRAWING NAME:

**FUN 74**  
**VÝKOPY**  
**DRAWING OF EXCAVATIONS**  
**AUSHUBGRUNDRISS**



KRESLI: ING. PETER KALETA	DATE: 03/2021
BRANBY / ZOBRA: 1:50	FORMÁT: A3
VERZIA: 5	ČÍSLO: 2
VERSION: 5	ZEČIŠŤOVANIE: 2