PÔDORYS M 1:50

TOP ELEVATION OBERANSICHT

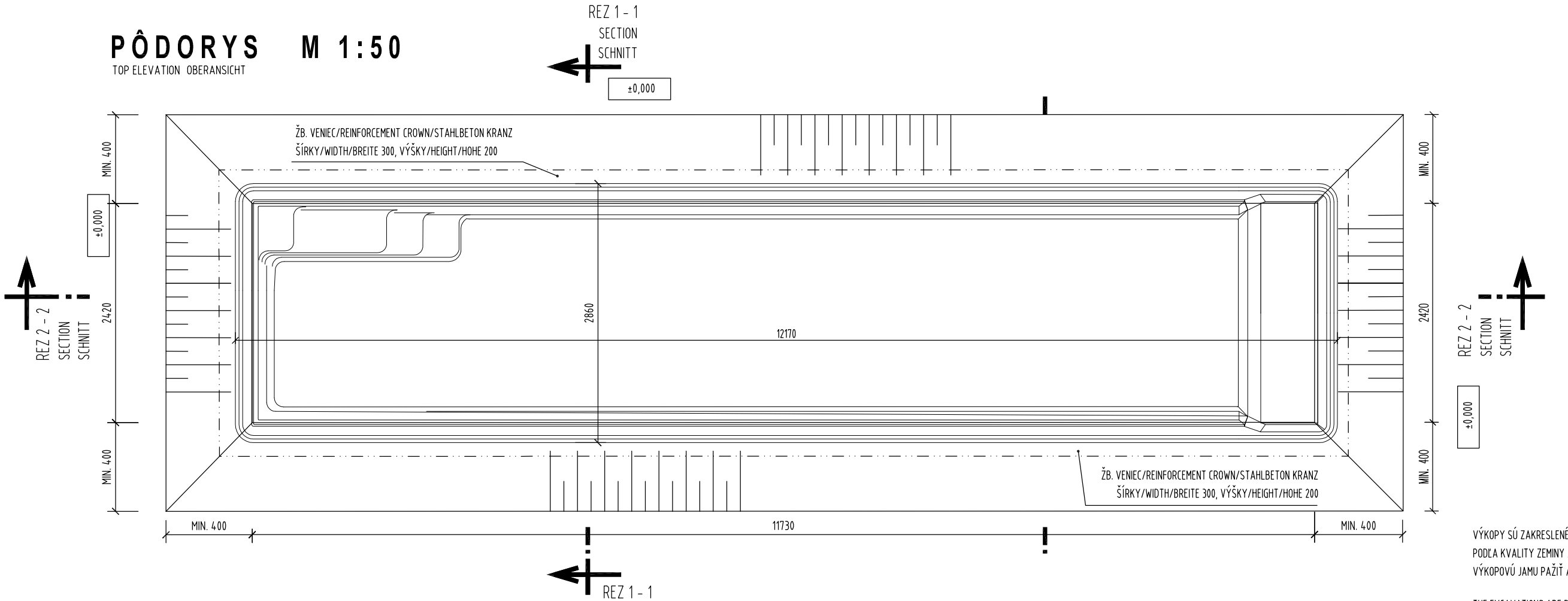

VÝKOPY SÚ ZAKRESLENÉ PRE ŠTANDARDNÚ KVALITU ZEMINY BEZ POMOCNÉHO PAŽENIA.
PODĽA KVALITY ZEMINY JE POTREBNÉ
VÝKOPOVÚ JAMU PAŽIŤ A MENIŤ ROZNÁŠACÍ UHOL. MIN OBJEM VÝKOPOV 62,09 M3.

THE EXCAVATIONS ARE DESIGNED FOR STANDARD SOIL, WITHOUT OTHER SUPPORT STRUCTURE. USING OF SUPPORT STRUCTURE OF EXCAVATIONS
DEPENDS ON THE QUALITY OF SOIL. MIN. VOLUME OF EXCAVATIONS IS 62,09 M3.

AUSHUB IST FUR STANDARD ERDE PROJEKTIERT OHNE HILFSCHALUNG. DIE HILFSCHALUNG EINSATZ LIEGT ERDEQUALITAT AN. MIN. AUSHUBVOLUMEN IST 62,09 M3.

REZ 2 - 2 M 1:50

LONGITUDINAL SECTION
QUERSCHNITT

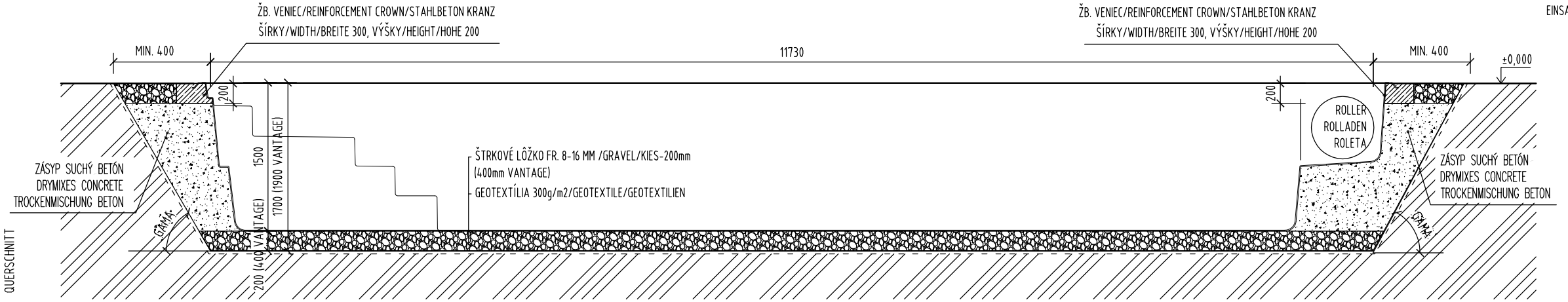

REZ 1 - 1 M 1:50

CROSS SECTION
QUERSCHNITT

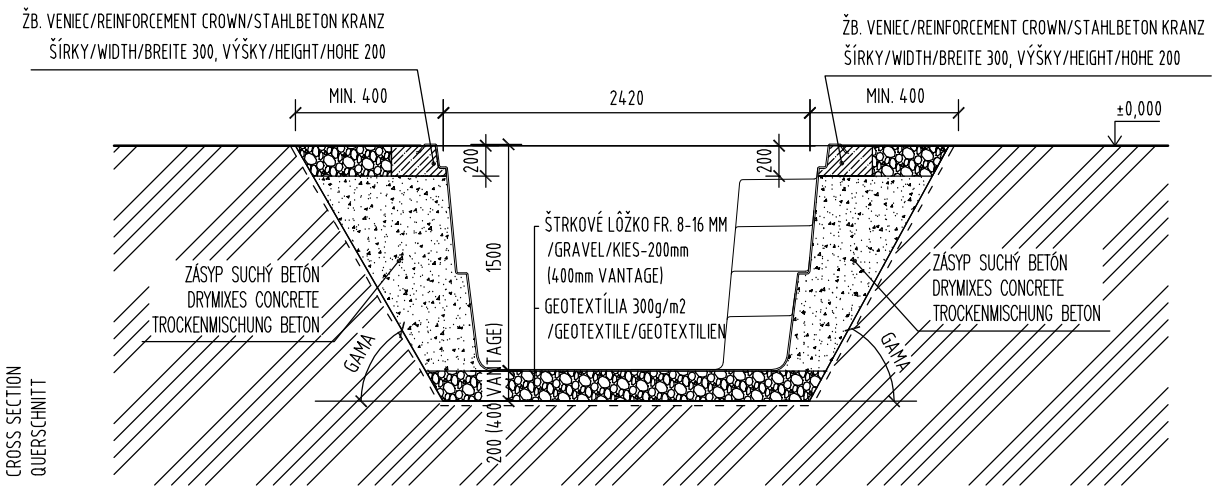

NÁZOV VÝKRESU:
DRAWING NAME:
ZEICHNUNG NAME:

XL -FASTLANE 12.2
VÝKOPY

DRAWING OF EXCAVATIONS
AUSHUBGRUNDRISS

COMPASS
enjoy the moment
www.compasspools.eu

KRESLIL: ING. PETER KALETA DRAWN BY / ZEICHNER:	DÁTUM: 08/2020 DATUM / DATUM:
MIERKA: 1:50 SCALE:/MASSTABE:	FORMÁT A3 DRAWING FORMAT / ZEICHNUNG FORMAT:
VERZIA: 2 VERSION: VERSION:	ČÍSLO 2 DRAWING NUMBER: ZEICHNUNG NUMBER: